

AYUDA BÚSQUEDA GEOGRÁFICA

Documentos de ayuda para la búsqueda de
información pública en PRTR-España

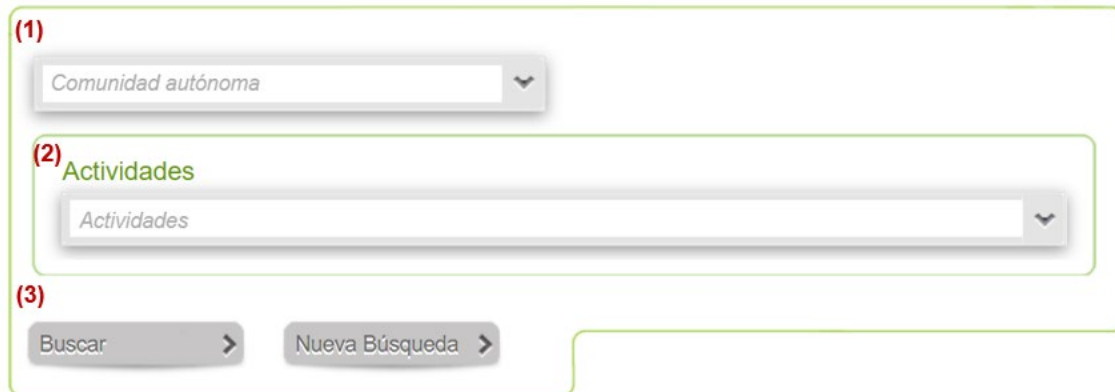


¿Qué información puede consultar aquí?

Mediante esta búsqueda puede consultar, a través de un mapa de Google, la ubicación de los complejos industriales según los siguientes criterios de búsqueda.

BUSCADOR

Ayuda ?



(1) Comunidad autónoma

(2) Actividades

(3) Buscar > Nueva Búsqueda >

(1) El usuario puede realizar búsquedas por **comunidades autónomas**



(2) **Actividades.** Nos permite filtrar complejos según las 65 actividades industriales incluidas en el Registro PRTR-España las cuales vienen descritas en el anexo 1 del Real Decreto 508/2007 y en su posterior modificación en el anejo 5 del Real Decreto 815/2013.

Como **resultado** se obtiene un mapa de España en el que se ubican geográficamente los complejos industriales que tienen información pública en, al menos, un año de referencia (desde 2001) según los criterios de búsqueda seleccionados.

El sistema de referencia geodésico utilizado en PRTR-España, el WGS84 (World Geodetic Datum 1984), es equivalente a los sistemas que el Real Decreto 1071/2007 adopta como oficiales en todo el territorio español: ETRS89 (European Terrestrial Reference System 1989), y en el ámbito de las Islas Canarias, el sistema REGCAN95.

Si posiciona el cursor sobre un complejo del mapa y pulsa el botón izquierdo del ratón se abre un bocado con la información de la instalación de que se trate y pinchando sobre su nombre se accede a la ficha del mismo.

(3) **Información útil:**

	<p>No olvide pinchar la tecla de buscar al finalizar su selección.</p>
	<p>Borra la selección anterior y le permite realizar una nueva.</p>